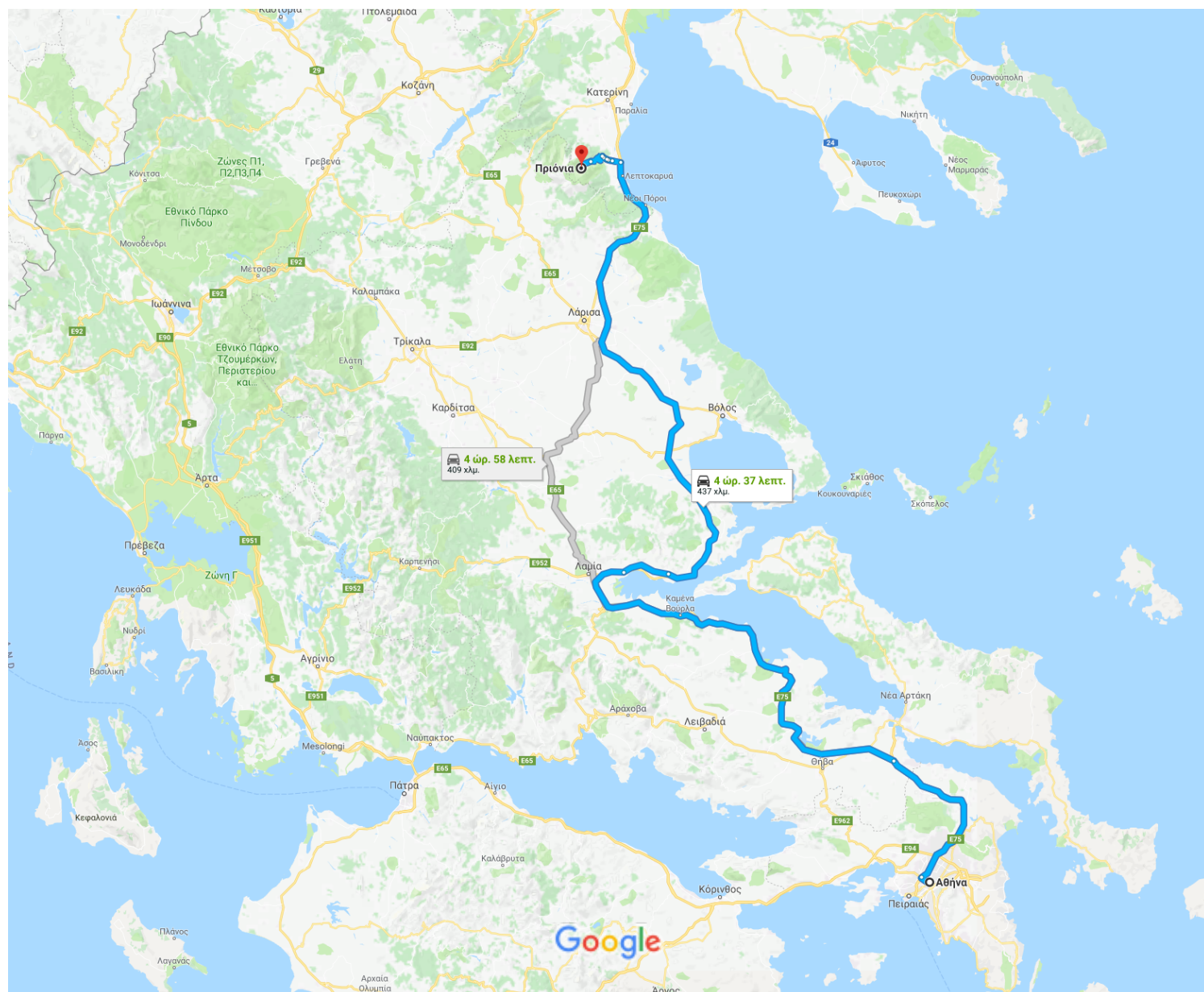


Google Athens προς Πριόνια, Litochoro 602 00

Οδήγηση 437 χλμ., 4 ώρ. 37 λεπτ.











Δεδομένα χάρτη ©2018 Google 20 χιλιόμετρα

### Αθήνα










Πάρτε την Α/Δ ΠΑΘΕ/Ε75/Α1 από Αγίου Κωνσταντίνου, Αχιλλέως και Λεωφ. Αθηνών

11 λεπτ. (4,2 χλμ.)




- ↑ 1. Κατευθυνθείτε ανατολικά στην Πλ. Ομόνοιας προς Αθηνάς 31 μ
- ↑ 2. Συνεχίστε προς Πανεπιστημίου/Σταδίου 120 μ
- ↶ 3. Στροφή αριστερά στη(ν) Αιόλου 100 μ
- ↶ 4. Στροφή αριστερά στη(ν) Ομόνοια/Ελ. Βενιζέλου/Πανεπιστημίου

-  5. Συνεχίστε προς Πλ. Ομόνοιας 130 μ
-  6. Η Πλ. Ομόνοιας στρίβει ελαφρώς δεξιά και γίνεται Αγίου Κωνσταντίνου 54 μ
-  7. Στον κυκλικό κόμβο Πλ. Καραϊσκάκη, πάρτε την 3η έξοδο στην Αχιλλέως με κατεύθυνση προς Λαμία/Κόρινθος 550 μ
-  8. Συνεχίστε προς Λεωφ. Αθηνών 700 μ
-  9. Χρησιμοποιήστε τις 2 δεξιές λωρίδες για να στρίψετε ελαφρώς δεξιά για να παραμείνετε στην Λεωφ. Αθηνών 1,9 χλμ.
-  10. Ανοιχτή στροφή δεξιά προς Α/Δ ΠΑΘΕ/Ε75/Α1 350 μ
-  11. Χρησιμοποιήστε την αριστερή λωρίδα για να πάρετε τη ράμπα στην Α/Δ ΠΑΘΕ/Ε75/Α1 230 μ
-  60 μ

**Ακολουθήστε την Ε75 και Α/Δ ΠΑΘΕ για Λιτόχωρο. Πάρτε την έξοδο ΠΛΑΚΑ από Α/Δ ΠΑΘΕ/Α1**

-  12. Μπείτε στην Α/Δ ΠΑΘΕ/Ε75/Α1 3 ώρ. 50 λεπτ. (410 χλμ.)  
 Δρόμος με ελεγχόμενα διόδια
-  13. Μείνετε αριστερά στη διχάλα για να συνεχίσετε σε Ε75 58,7 χλμ.  
 Δρόμος με ελεγχόμενα διόδια
-  14. Συνεχίστε προς Α/Δ ΠΑΘΕ 158 χλμ.  
 Δρόμος με διόδια
-  15. Συνεχίστε προς Α/Δ ΠΑΘΕ/Α1 16,0 χλμ.  
 Δρόμος με ελεγχόμενα διόδια
-  16. Πάρτε την έξοδο ΠΛΑΚΑ προς ΠΛΑΚΑ 177 χλμ.  
230 μ

**Πάρτε την Επαρ.Οδ. Σκάλας Λεπτοκαρυάς - Λάρισας προς τον προορισμό σας**

-  17. Στρίψτε αριστερά 37 λεπτ. (22,5 χλμ.)
-  18. Συνεχίστε προς Κουτρομπά 2,8 χλμ.
-  19. Στον κυκλικό κόμβο, πάρτε την 2η έξοδο 1,3 χλμ.
- 27...

- 37 μ
- ↶ 20. Στροφή αριστερά στη(ν) Αγίου Νικολάου/Επαρ.Οδ. Σκάλας Λεπτοκαρυάς - Λάρισας  
i Συνεχίστε για να ακολουθήσετε τον Επαρ.Οδ. Σκάλας Λεπτοκαρυάς - Λάρισας
- 
- ↶ 21. Στρίψτε αριστερά για να παραμείνετε στην Επαρ.Οδ. Σκάλας Λεπτοκαρυάς - Λάρισας 1,1 χλμ.
- 
- ↶ 22. Στρίψτε αριστερά για να παραμείνετε στην Επαρ.Οδ. Σκάλας Λεπτοκαρυάς - Λάρισας 1,2 χλμ.
- 
- ↶ 23. Στρίψτε αριστερά για να παραμείνετε στην Επαρ.Οδ. Σκάλας Λεπτοκαρυάς - Λάρισας 110 μ
- 
- ↑ 24. Συνεχίστε ευθεία 800 μ
- 
- ↶ 25. Ανοιχτή στροφή αριστερά 10,8 χλμ.
- 
- 4,5 χλμ.

## Πριόνια

Λιτόχωρο 602 00

Αυτές οι οδηγίες προορίζονται αποκλειστικά για σκοπούς προγραμματισμού. Ενδεχομένως να υπάρχουν διαφορές από τα αποτελέσματα του χάρτη λόγω κατασκευαστικών έργων, αυξημένης κυκλοφορίας, καιρικών συνθηκών ή άλλων παραγόντων. Τότε θα πρέπει να προσαρμόσετε την διαδρομή σας κατάλληλα. Πρέπει να σέβεστε σε όλα τα σήματα και τις προειδοποιήσεις που αφορούν την διαδρομή σας.